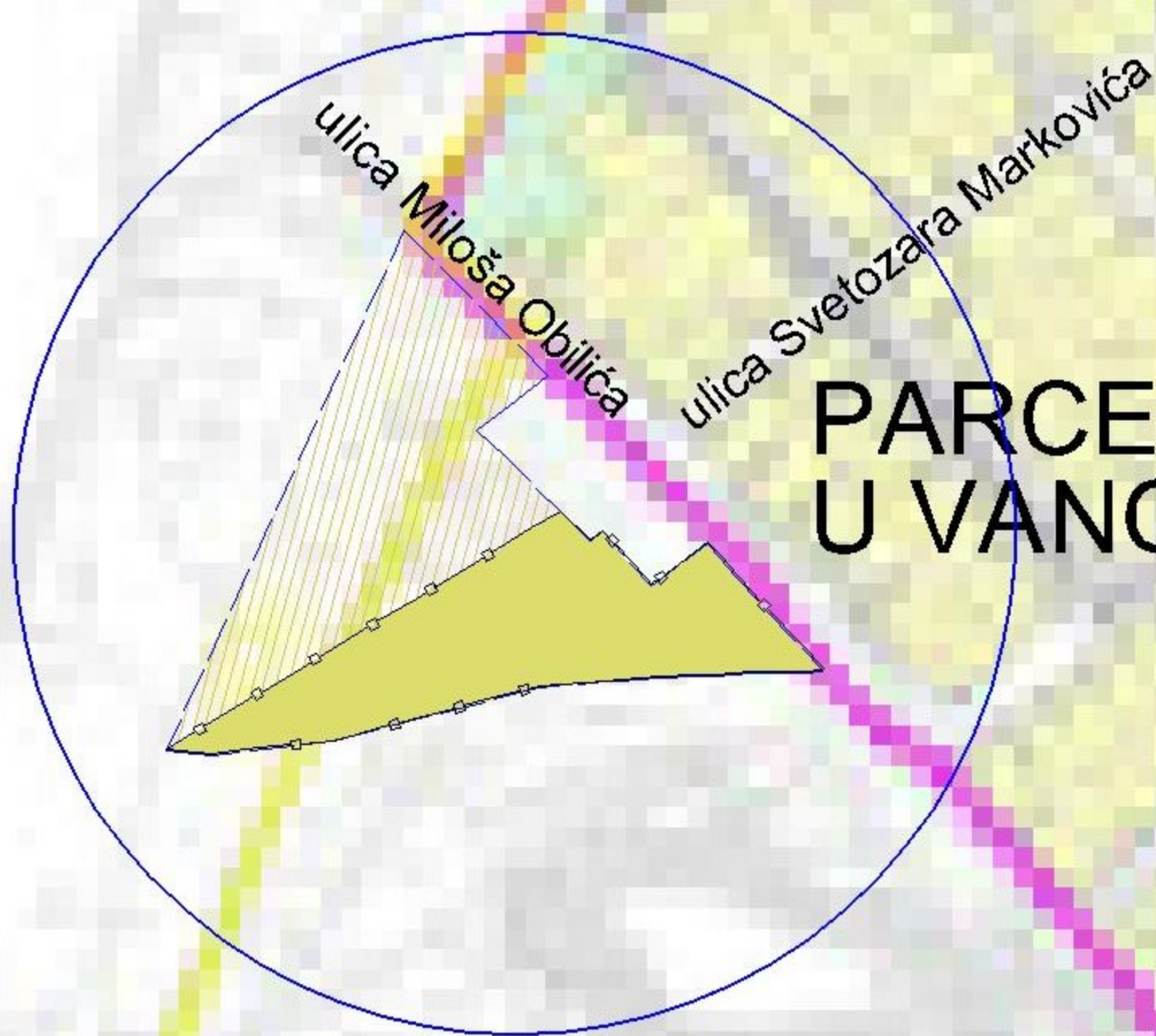
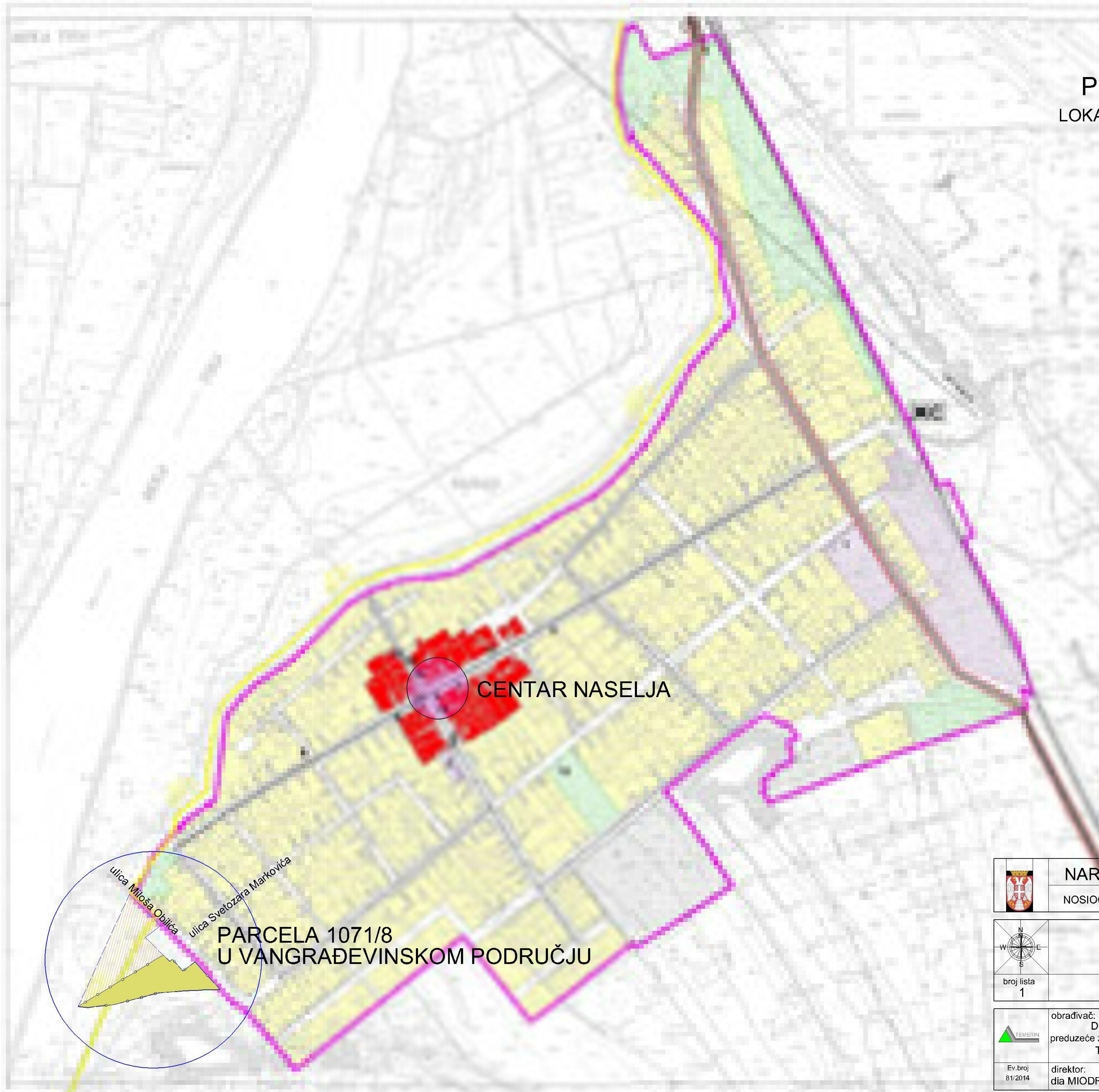




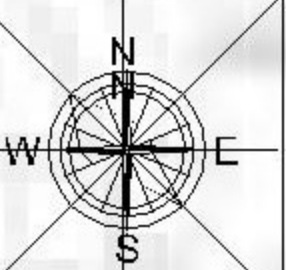

**PLAN DETALJNE REGULACIJE
LOKACIJE POSTROJENJA ZA PREČIŠĆAVANJE
OTPADNIH VODA NASELJA SANAD
PARCELA 1071/8 U k.o. SANAD**

**POLOŽAJ LOKACIJE U OBUHVATU
PLANA U NASELJU SANAD**



**PARCELA 1071/8
U VANGRAĐEVINSKOM PODRUČJU**

-  zona predviđena za lokaciju prečišćača
-  zona predviđena za proširenje prečišćača

| | | |
|---|---|--|
|  | NARUČILAC: OPŠTINA ČOKA | |
| | NOSIOČ IZRADE PLANA: J. P. DIREKCIJA ZA IZGRADNJU OPŠTINE ČOKA | |
|  | PLAN DETALJNE REGULACIJE LOKACIJE POSTROJENJA ZA PREČIŠĆAVANJE OTPADNIH VODA NASELJA SANAD PARCELA 1071/8 U k.o. SANAD | |
| | broj lista 1 | POLOŽAJ LOKACIJE U OBUHVATU PLANA U NASELJU SANAD |
|  | obrađivač: DOO "ATELJE" preduzeće za projektovanje i urbanizam TEMERIN | odgovorni urbanista: dia MIODRAG RAKOČEVIĆ |
| | Ev.broj 81/2014 | direktor: dia MIODRAG RAKOČEVIĆ |